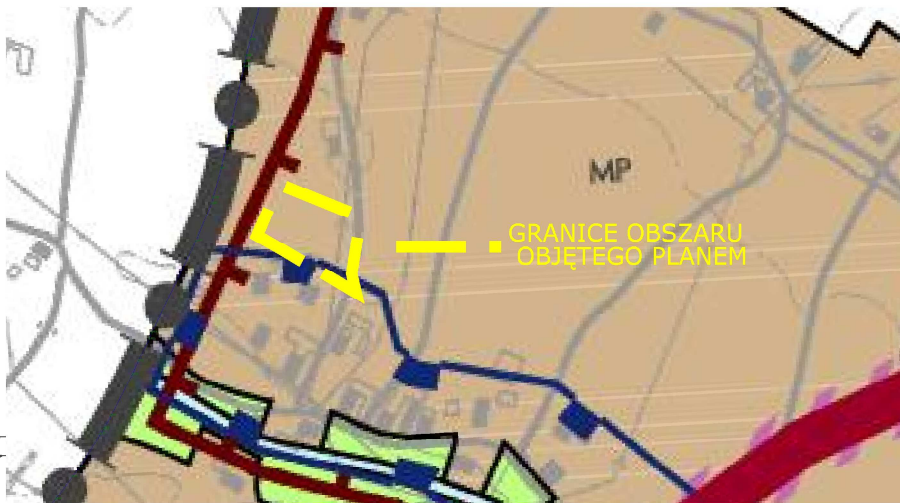
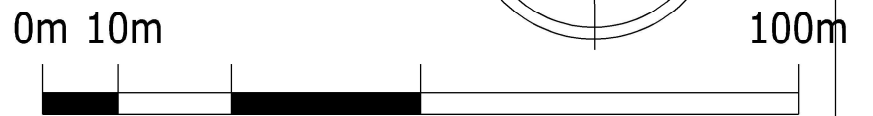
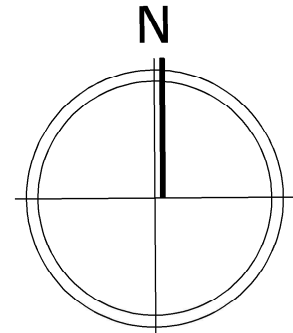


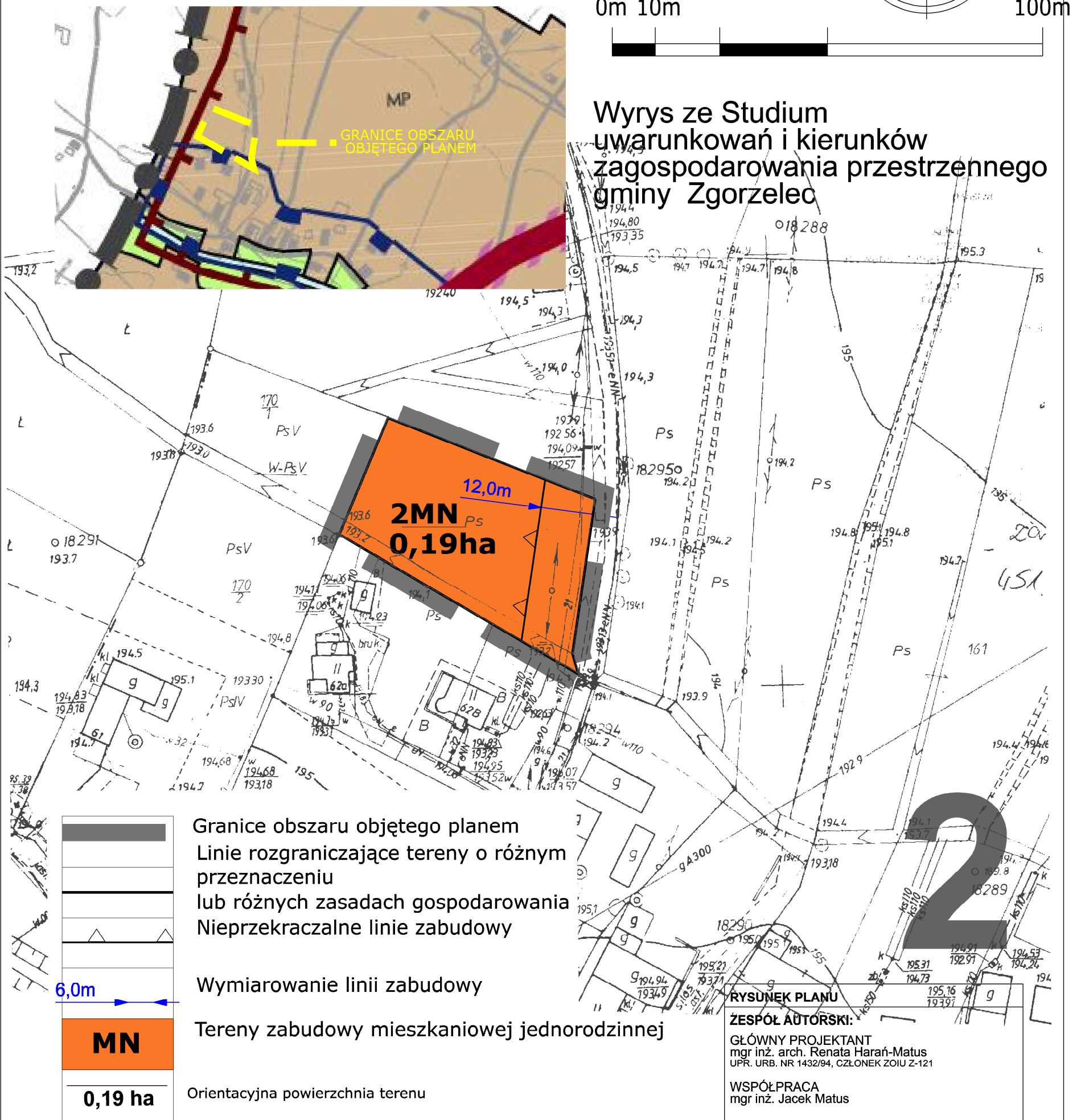
MIEJSCOWY PLAN ZAGOSPODAROWANIA
 PRZESTRZENNEGO DLA CZĘŚCI OBRĘBU ŻARSKA WIEŚ,
 CZĘŚCI OBRĘBU JĘDRZYCHOWICE I CZĘŚCI OBRĘBU ŁAGÓW
 GMINA ZGORZELEC

RYSUNEK PLANU, SKALA 1:1000

ZAŁĄCZNIK NR 2 DO UCHWAŁY
 RADY GMINY ZGORZELEC NR
 Z DNIA



Wyrys ze Studium
 uwarunkowań i kierunków
 zagospodarowania przestrzennego
 gminy Zgorzelec



	Granice obszaru objętego planem
	Linie rozgraniczające tereny o różnym przeznaczeniu lub różnych zasadach gospodarowania
	Nieprzekraczalne linie zabudowy
	Wymiarowanie linii zabudowy
	Tereny zabudowy mieszkaniowej jednorodzinnej
	Orientacyjna powierzchnia terenu

Działka 167/1 Obręb Żarska Wieś

RYSUNEK PLANU
ZESPÓŁ AUTORSKI:
 GŁÓWNY PROJEKTANT
 mgr inż. arch. Renata Harań-Matus
 UPR. URB. NR 1432/94, CZŁONEK ZOIU Z-121
 WSPÓŁPRACA
 mgr inż. Jacek Matus
HARAŃ & MATUS
 tel/fax 0713634533, 55-080 Smolec, ul. Cisowa 35