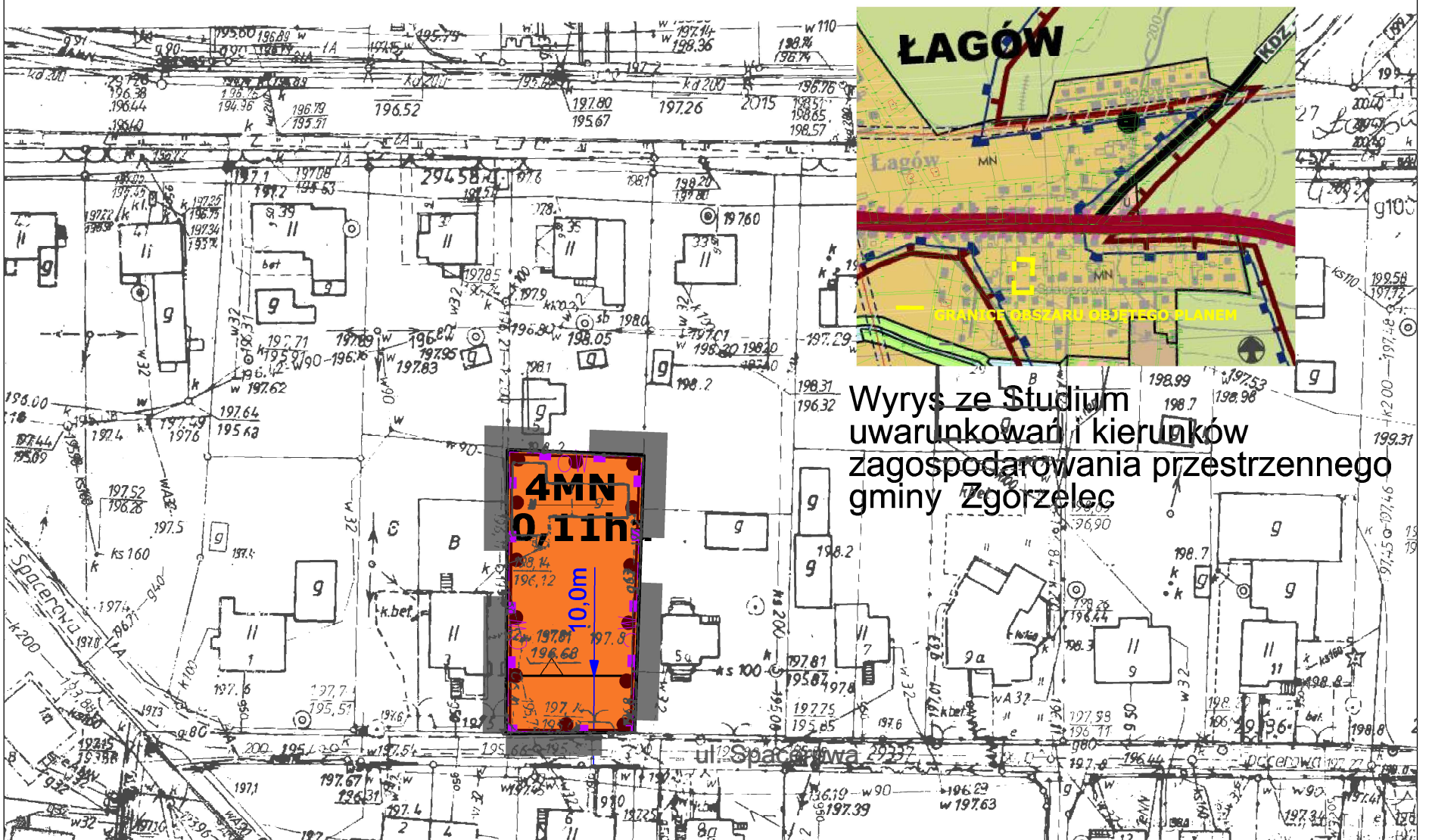
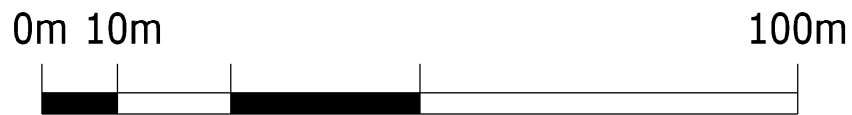
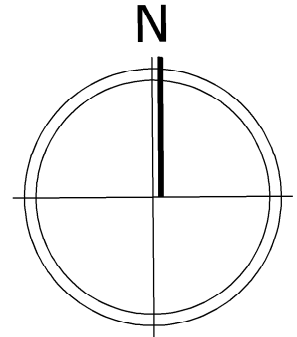


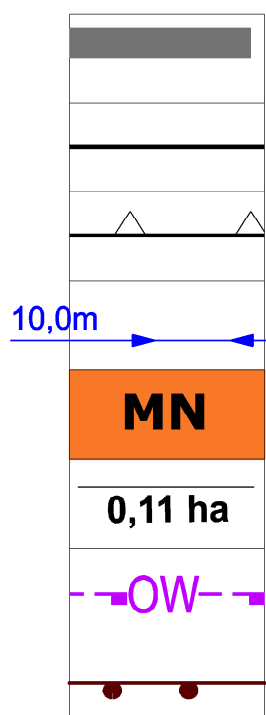
MIEJSCOWY PLAN ZAGOSPODAROWANIA  
PRZESTRZENNEGO DLA CZĘŚCI OBRĘBU ŻARSKA WIEŚ,  
CZĘŚCI OBRĘBU JĘDRZYCHOWICE I CZĘŚCI OBRĘBU ŁAGÓW  
GMINA ZGORZELEC

# RYSUNEK PLANU, SKALA 1:1000

ZAŁĄCZNIK NR 4 DO UCHWAŁY  
RADY GMINY ZGORZELEC NR .....  
Z DNIA .....



Wryś ze Studium  
uwarunkowań i kierunków  
zagospodarowania przestrzennego  
gminy Zgorzelec



- Granicę obszaru objętego planem
- Linie rozgraniczające tereny o różnym przeznaczeniu lub różnych zasadach gospodarowania
- Nieprzekraczalne linie zabudowy
- Wymiarowanie linii zabudowy
- Tereny zabudowy mieszkaniowej jednorodzinnej
- Orientacyjna powierzchnia terenu
- Granicę strefy OW ochrony konserwatorskiej zabytków archeologicznych
- Granicę strefy ochrony konserwatorskiej historycznego układu urbanistycznego

Działka 444/2 Obręb Łagów

**RYSUNEK PLANU**  
**ZESPÓŁ AUTORSKI:**  
GŁÓWNY PROJEKTANT  
mgr inż. arch. Renata Harań-Matus  
UPR. URB. NR 1432/94, CZŁONEK ZOZU Z-121  
WSPÓŁPRACA  
mgr inż. Jacek Matus  
**HARAŃ & MATUS**  
tel/fax 0713634533, 55-080 Smolec, ul. Cisowa 35