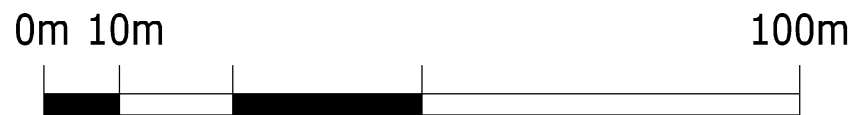
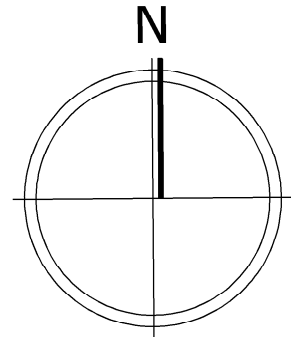


MIEJSCOWY PLAN ZAGOSPODAROWANIA
PRZESTRZENNEGO DLA CZĘŚCI OBRĘBU ŻARSKA WIEŚ,
CZĘŚCI OBRĘBU JĘDRZYCHOWICE I CZĘŚCI OBRĘBU ŁAGÓW
GMINA ZGORZELEC

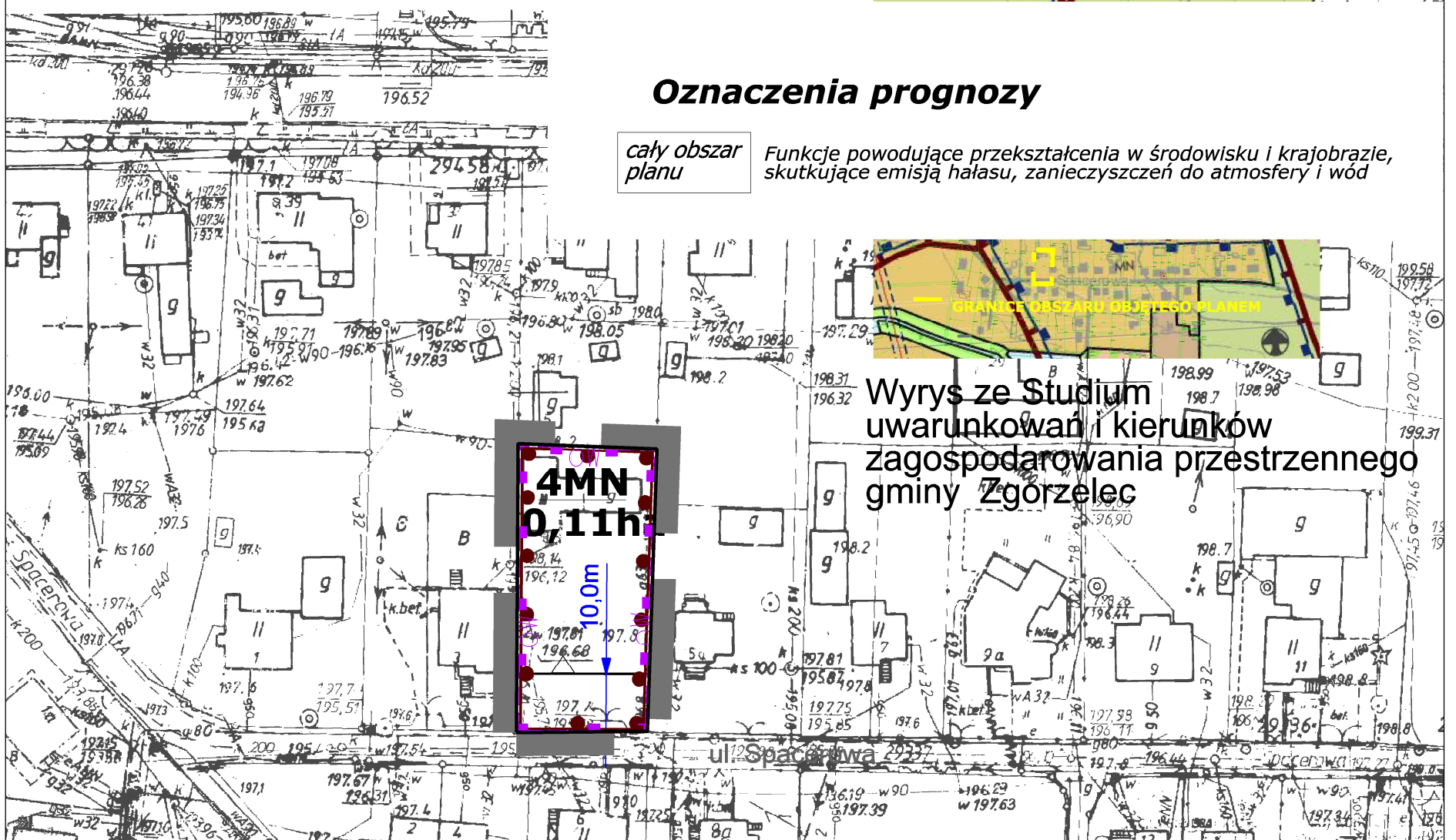
PROGNOZA ODDZIAŁYWANIA NA ŚRODOWISKO SKALA 1:1000

ZAŁĄCZNIK NR 4 DO UCHWAŁY
RADY GMINY ZGORZELEC NR
Z DNIA






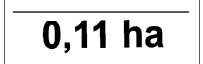




Oznaczenia prognozy

cały obszar planu Funkcje powodujące przekształcenia w środowisku i krajobrazie, skutkujące emisją hałasu, zanieczyszczeń do atmosfery i wód



Wryś ze Studium uwarunkowań i kierunków zagospodarowania przestrzennego gminy Zgorzelec

-  Granice obszaru objętego planem
-  Linie rozgraniczające tereny o różnym przeznaczeniu lub różnych zasadach gospodarowania
-  Nieprzekraczalne linie zabudowy
-  Wymiarowanie linii zabudowy
-  Tereny zabudowy mieszkaniowej jednorodzinnej
-  Orientacyjna powierzchnia terenu
-  Granice strefy OW ochrony konserwatorskiej zabytków archeologicznych
-  Granice strefy ochrony konserwatorskiej historycznego układu urbanistycznego

Działka 444/2 Obręb Łagów

4