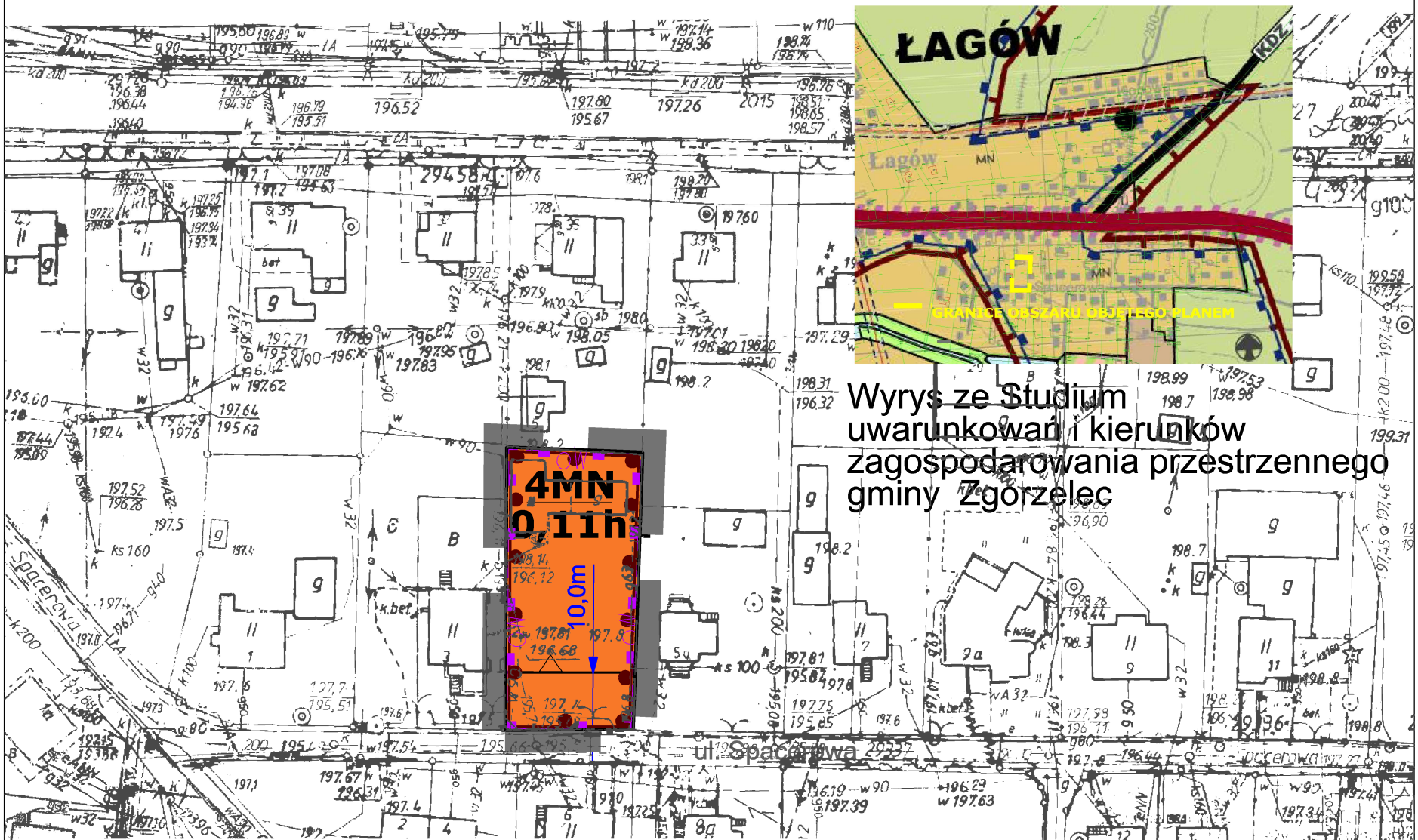
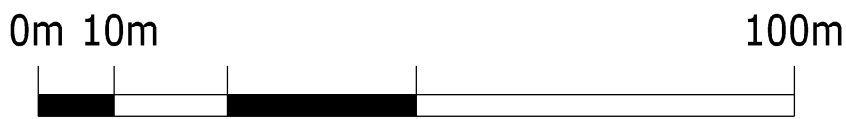
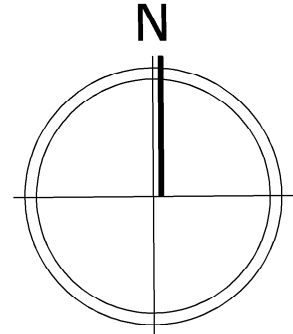


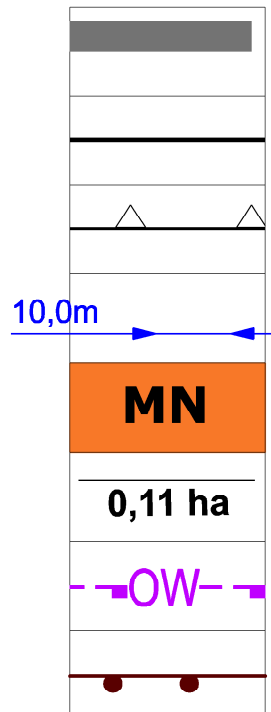
MIEJSCOWY PLAN ZAGOSPODAROWANIA  
 PRZESTRZENNEGO DLA CZĘŚCI OBRĘBU ŻARSKA WIEŚ,  
 CZĘŚCI OBRĘBU JĘDRZYCHOWICE I CZĘŚCI OBRĘBU ŁAGÓW  
 GMINA ZGORZELEC

**RYSUNEK PLANU, SKALA 1:1000**

ZAŁĄCZNIK NR 4 DO UCHWAŁY  
 RADY GMINY ZGORZELEC NR .....  
 Z DNIA .....



Wrys ze Studium  
 uwarunkowań i kierunków  
 zagospodarowania przestrzennego  
 gminy Zgorzelec



- Granicę obszaru objętego planem
- Linie rozgraniczające tereny o różnym przeznaczeniu lub różnych zasadach gospodarowania
- Nieprzekraczalne linie zabudowy
- Wymiarowanie linii zabudowy
- Tereny zabudowy mieszkaniowej jednorodzinnej
- Orientacyjna powierzchnia terenu
- Granicę strefy OW ochrony konserwatorskiej zabytków archeologicznych
- Granicę strefy ochrony konserwatorskiej historycznego układu urbanistycznego

**4**

Działka 444/2 Obręb Łagów